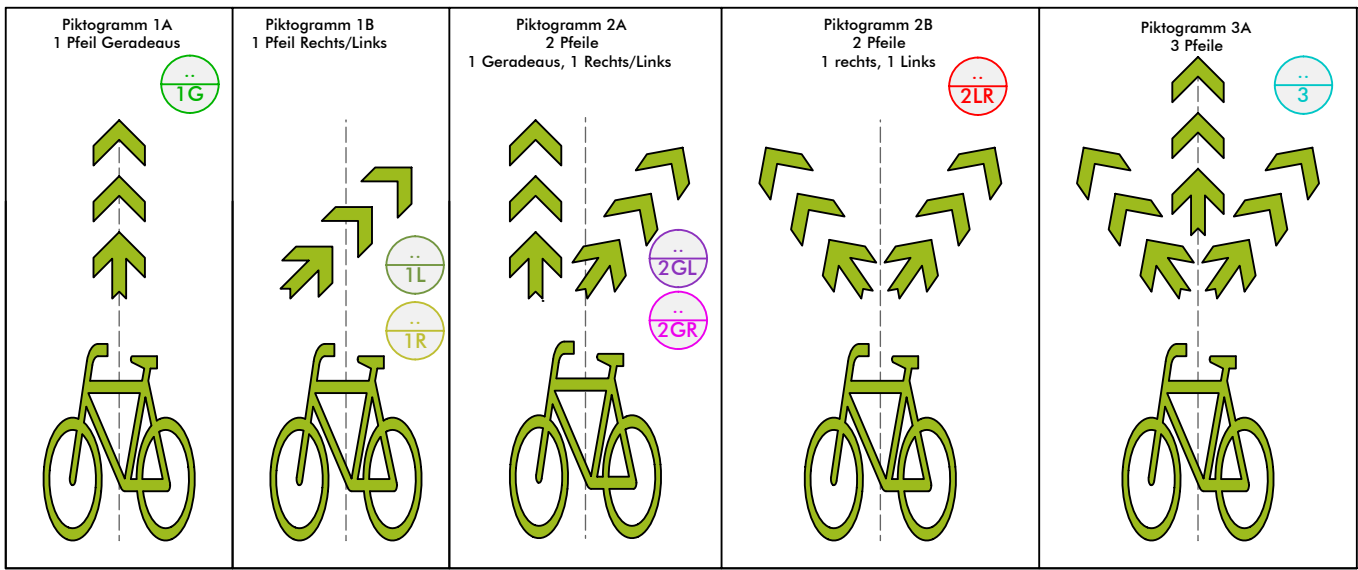


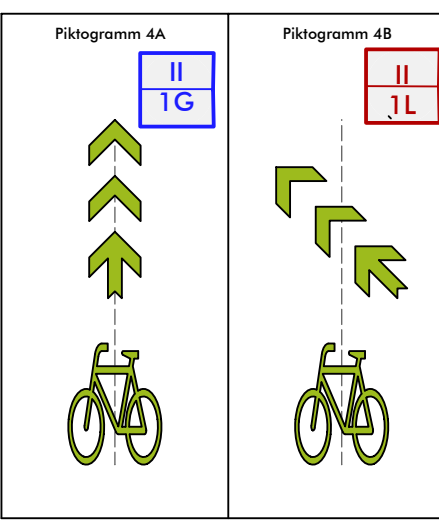
LEGENDE

- Radrouennetz
- Überregionale Radfernwege
 - Regionale Radfernwege

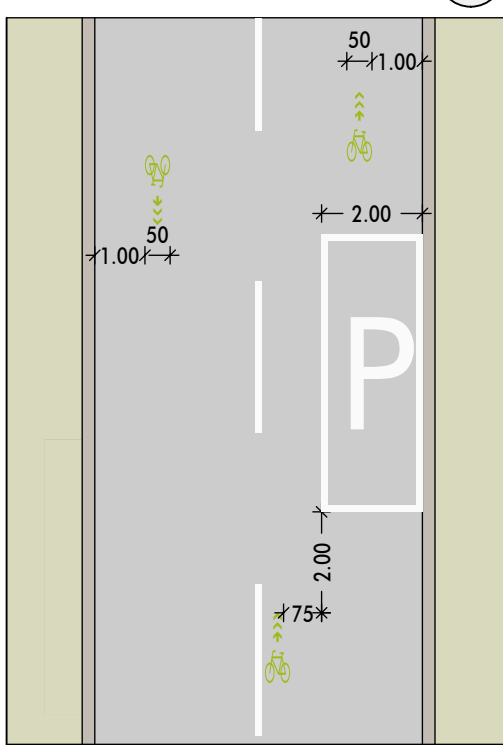
Piktogramme Größe 1 (50cm)



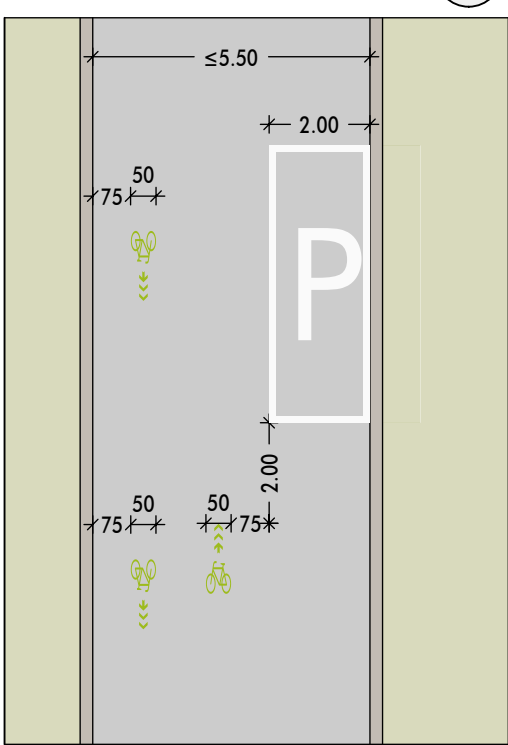
Piktogramme Größe 2 (31cm)




Hauptverkehrsstraße (I)



Nachgeordnete Straße (II)



a	Differenzierung Darstellung Piktogramme	18.04.2024	wk-ls
Index	Art der Änderung	Datum	Name

Baufreigabe	Datum, Unterschrift: Forst, den 06.05.2024, Frau Wünsch	
Auftraggeber	Gemeinde Forst	
Projekt	Markierung Radpiktogramme	Projekt-Nr. 51003-8
	Ausführungsplanung Übersichtsplan	Maßstab -
Name	Datum	Plan
bearb. bmm/b	15.09.2023	5.01a
gel. cm	07.08.2017	
gepr. eg	15.09.2023	